

СОГЛАСОВАНО
Начальник РОО
Свердловского района
г. Перми

А. А. Шашурин

«06» июля 2022 г.

М.П.

СОГЛАСОВАНО
начальник отдела ГИБДД
Управления МВД России
по г. Перми



А. В. Власов

«06» июля 2022 г.

М.П.

УТВЕРЖДАЮ
директор МАОУ «СОШ № 42»
г. Перми



Н. С. Кутищева

«06» июля 2022 г.

М.П.

ПАСПОРТ

дорожной безопасности образовательной организации

Муниципального автономного образовательного учреждения
«Средняя общеобразовательная школа № 42» г. Перми,
структурное подразделение «Детский сад»

2022 год

Содержание

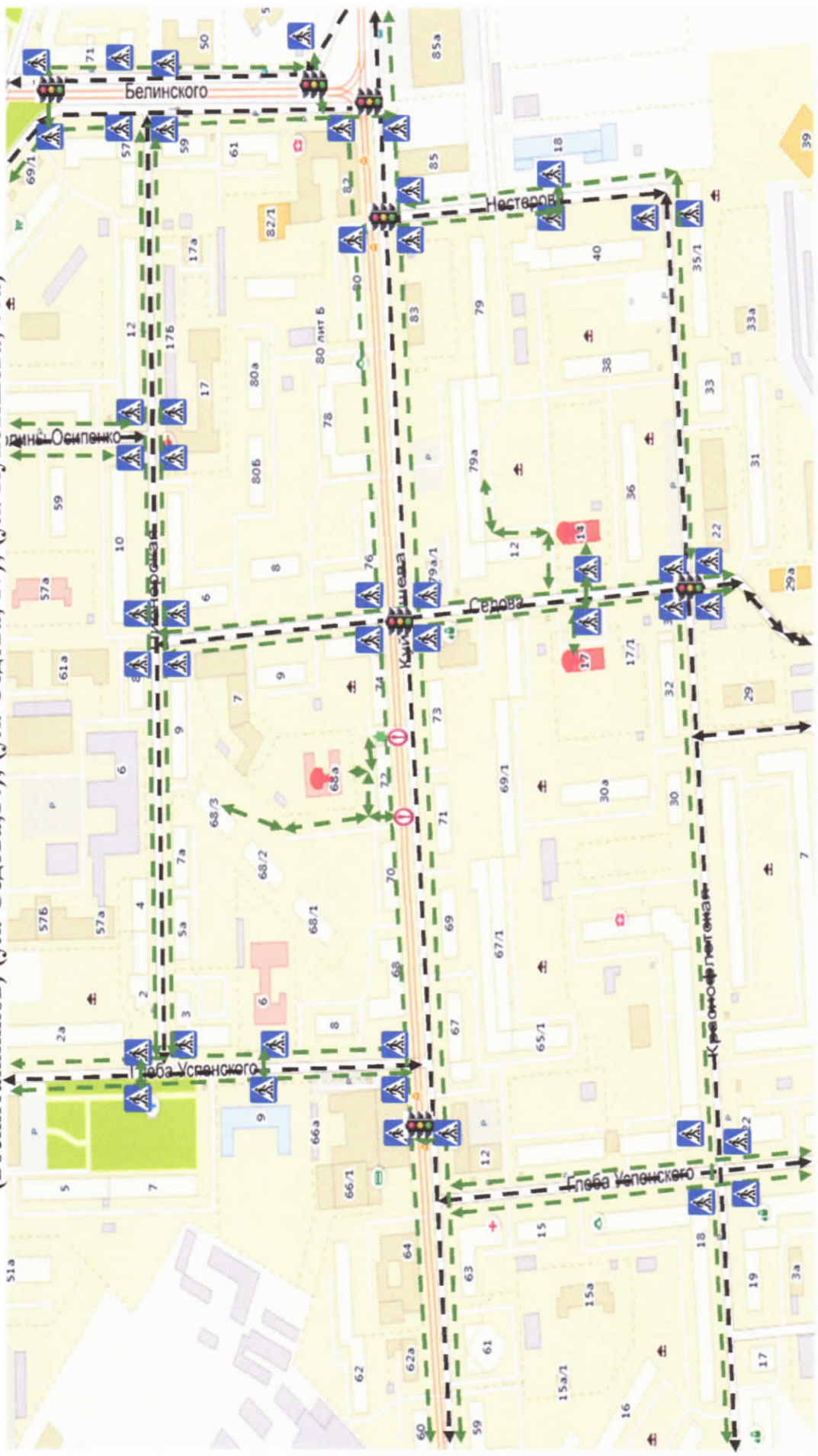
I. План-схемы ОУ.

- 1) План-схема района расположения МАДОУ «Детский сад № 87» г. Перми, пути движения транспортных средств и детей (воспитанников);
- 2) Схема организации дорожного движения в непосредственной близости от образовательного учреждения с размещением соответствующих технических средств, маршруты движения детей и расположение парковочных мест;
- 3) Пути движения транспортных средств к местам разгрузки/погрузки и рекомендуемые пути передвижения детей по территории образовательного учреждения.

План-схемы оформляются на основании дислокаций дорожных знаков и разметки, предоставленных территориальными органами ГИБДД.

II. Приложения:

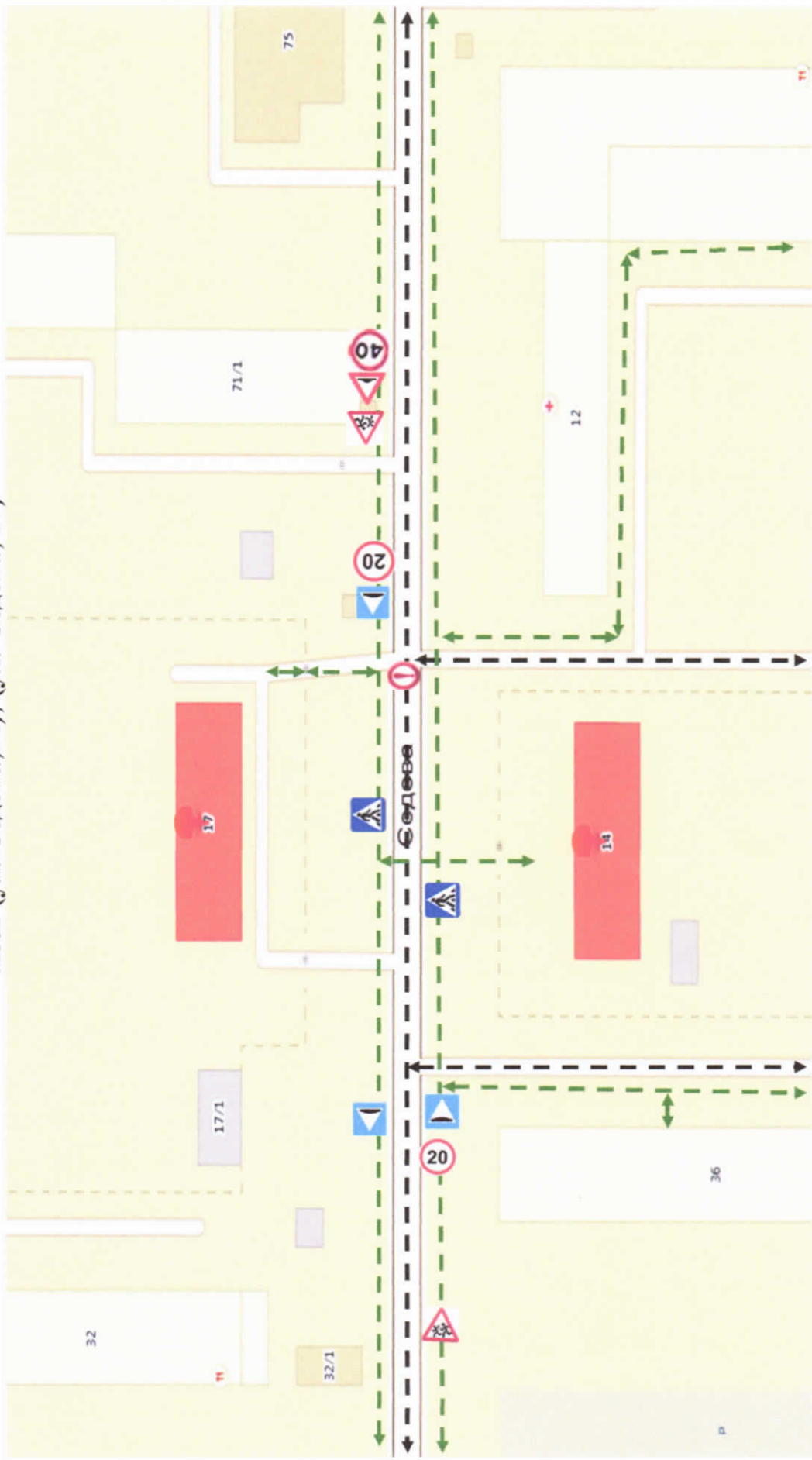
План-схема района расположения МАДОУ «Детский сад № 87», пути движения транспортных средств и детей (воспитанников) (ул. Седова, 14); (ул. Седова, 17); (ул. Куйбышева, 68а)



Условные обозначения:

- движение воспитанников в МАДОУ «Детский сад № 87»
- пешеходный переход
- переход дороги опасен!
- светофор
- движение транспортных средств

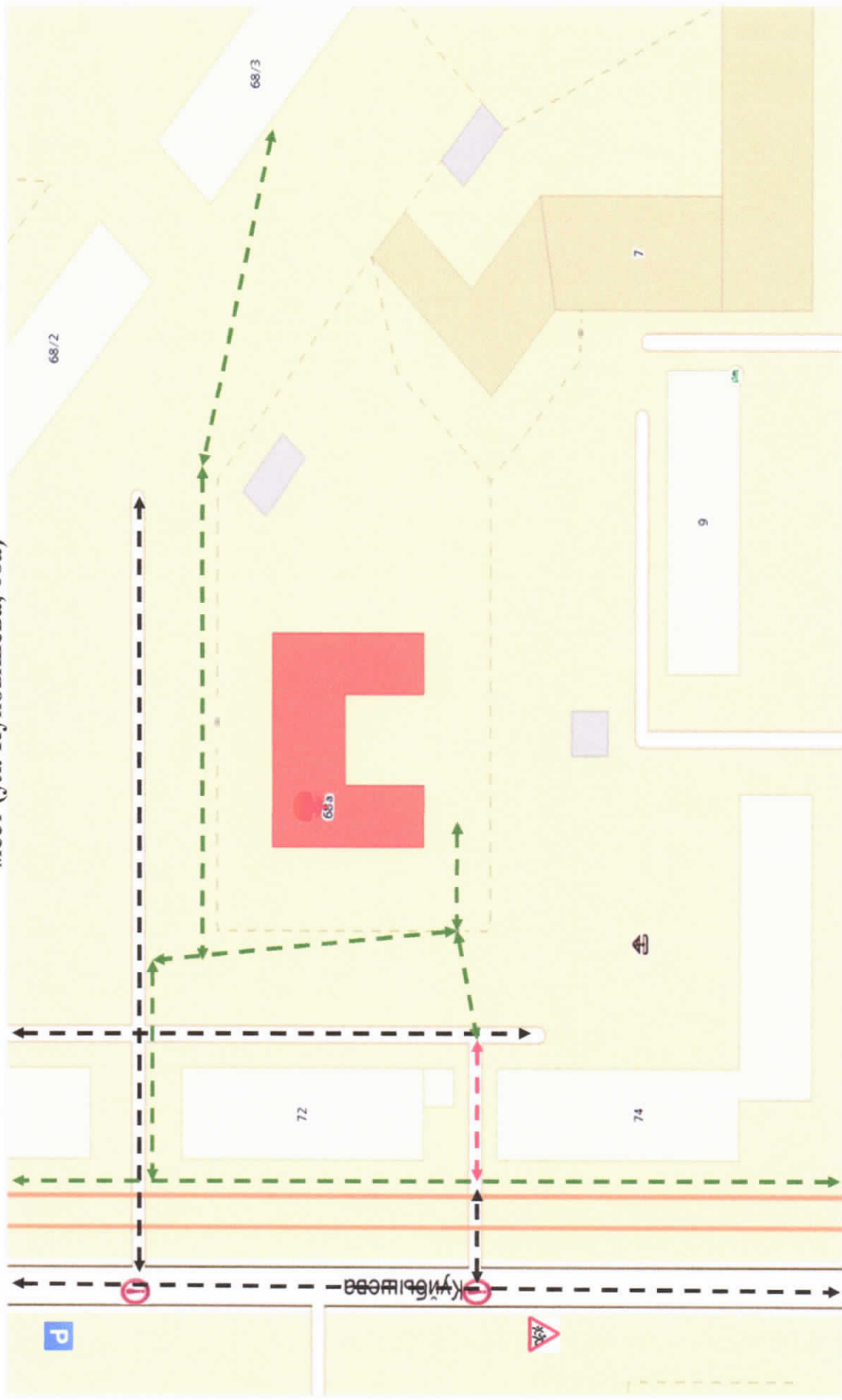
Схема организации дорожного движения в непосредственной близости от образовательного учреждения с размещением соответствующих технических средств, маршруты движения детей и расположение парковочных мест (ул. Седова,14); (ул. Седова, 17)







Условные обозначения:

- движение воспитанников в МАДОУ «Детский сад № 87»
- движение транспортных средств
- переход дороги опасен!

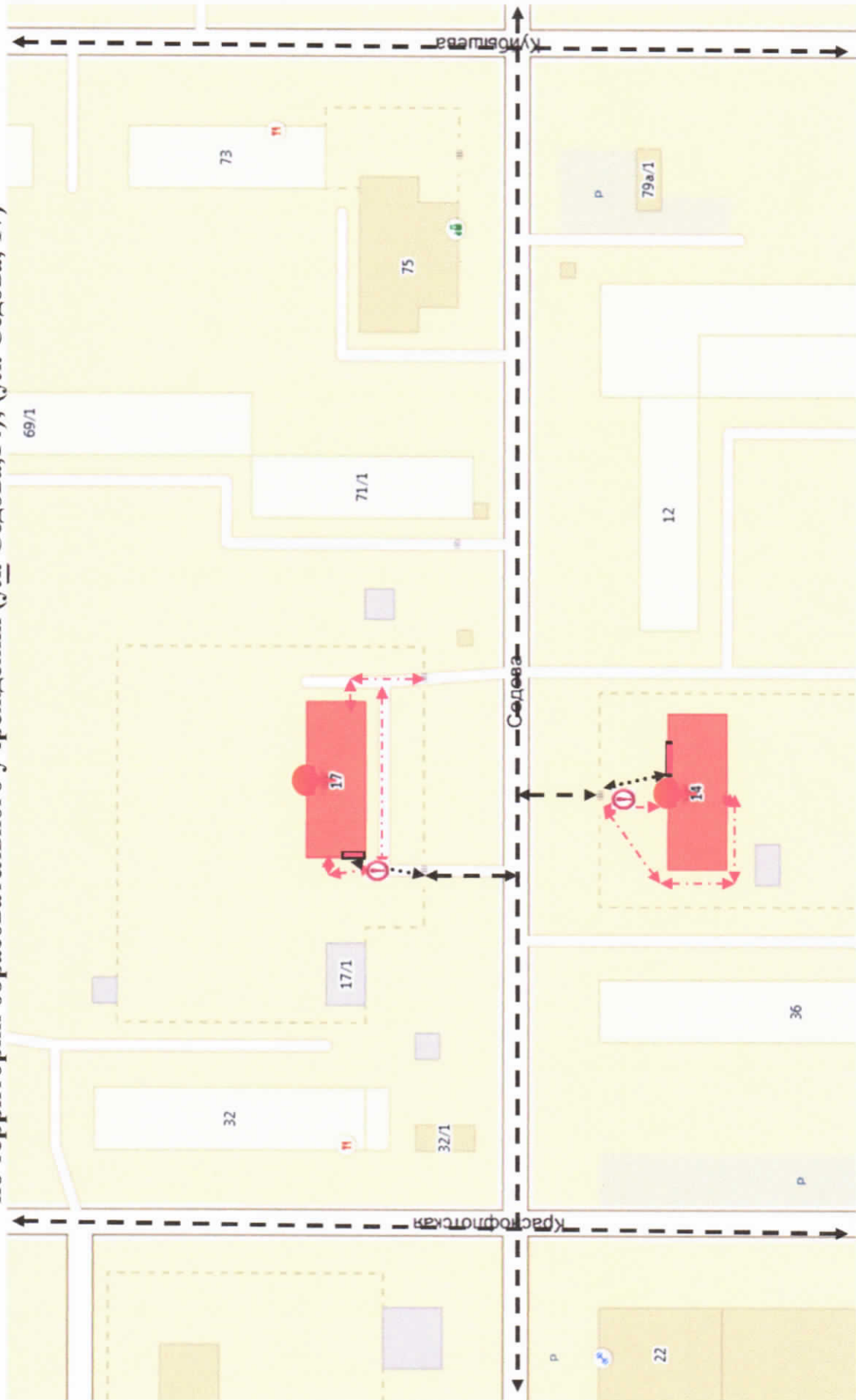
Схема организации дорожного движения в непосредственной близости от образовательного учреждения с размещением соответствующих технических средств, маршруты движения детей и расположение парковочных мест (ул. Куйбышева, 68а)



Условные обозначения:

-  - движение воспитанников в МАДОУ «Детский сад № 87»
-  - движение транспортных средств
-  - переход дороги опасен!
-  - движение транспортных средств и пешеходов совмещено

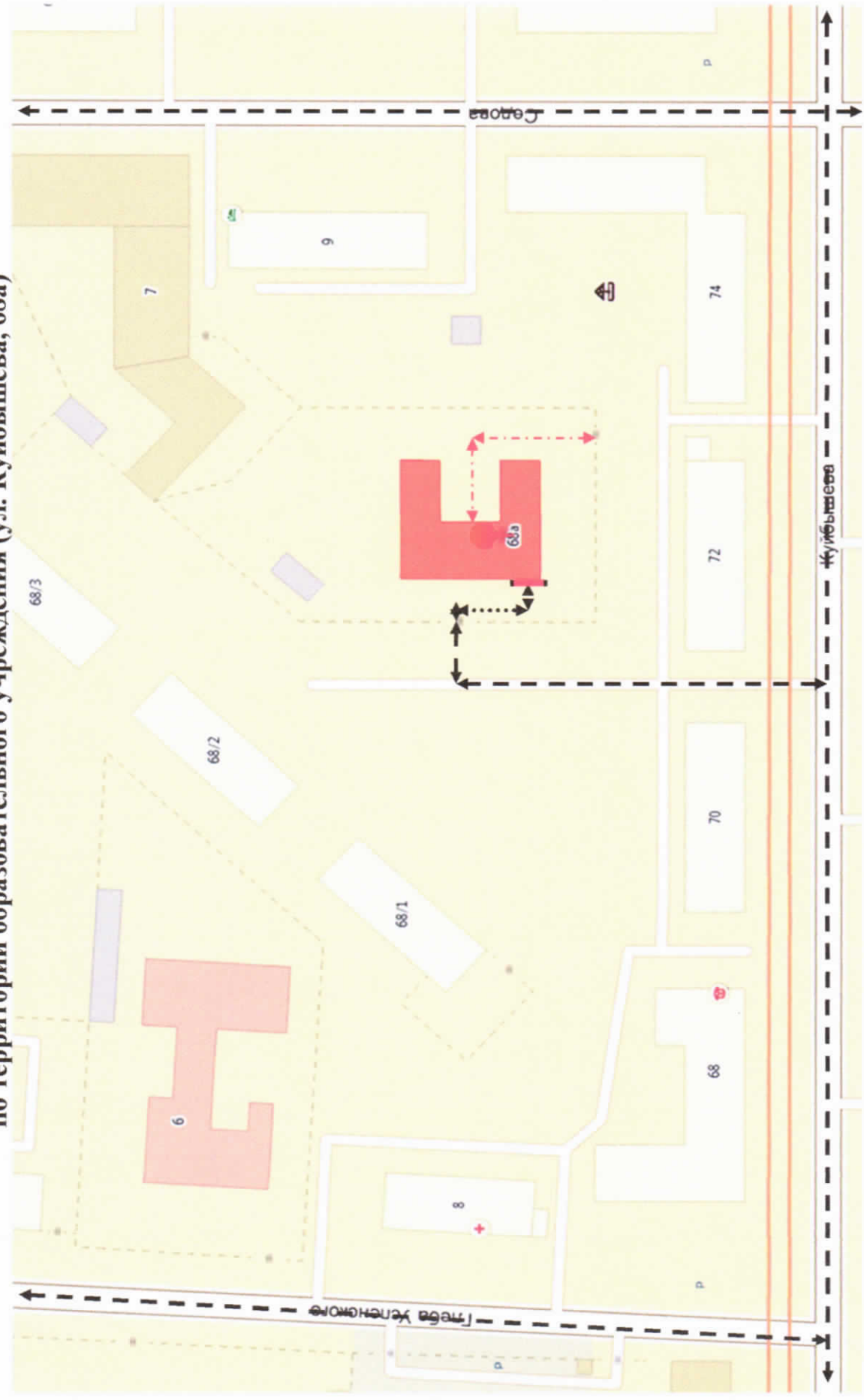
Пути движения транспортных средств к местам разгрузки/погрузки и рекомендуемые пути передвижения детей по территории образовательного учреждения (ул. Седова, 14); (ул. Седова, 17)



Условные обозначения

- ← - выезд/въезд грузовых транспортных средств
- ←...→ - движение грузовых транспортных средств по территории МАДОУ «Детский сад № 87»
- ←- - - -> - движение учащихся по территории МАДОУ «Детский сад № 87»
- - место разгрузки/погрузки
- Ⓢ - Опасно. возможно движение автомашины

Пути движения транспортных средств к местам разгрузки/погрузки и рекомендуемые пути передвижения детей по территории образовательного учреждения (ул. Куйбышева, 68а)



Условные обозначения

- ← — выезд/выезд грузовых транспортных средств
- ← — движение грузовых транспортных средств по территории МАДОУ «Детский сад № 87»
- ← — движение учащихся по территории МАДОУ «Детский сад № 87»
- место разгрузки/погрузки